BRUG
by

HEDEL

OMSCHRIJVING
OBJECT

RIJKSDIENST VOOR DE MONUMENTENZORG

Broederplein 41 · 3703 CD Zeist
Postbus 1001 · 3700 BA Zeist
| 030 · 69 83 211
| 030 · 69 16 189
@ | info@monumentenzorg.nl
| www.monumentenzorg.nl
Rabobank 19.23.21.757

AANTEKENEN
Stichting Boogbrug Vianen
Walkade 15 p/a
3401 DR IJSSELSTEIN

9.31

uw brief/kenmerk	ons nummer	behandeld door
	MS-2005-4343	Monumentenregistratie

onderwerp	bijlage	datum
Aanvraag aanwijzing beschermd monument Gemeente : 's-Hertogenbosch brug over de Maas te 's-Hertogenbosch Brug over de Maas Monumentnummer: 529922	- 2 Brochures	30 JAN. 2006

Hierbij deel ik u mede, dat ik heb ontvangen uw verzoek tot aanwijzing als beschermd monument in de zin van artikel 1, aanhef en onder d, van de Monumentenwet 1988 (Staatsblad 1988, 638) van één of meer objecten met bovenvermelde adresgegevens; om welke objecten het precies gaat is in uw verzoek/voorstel aangegeven.
Inmiddels heb ik advies gevraagd aan de raad van de gemeente waarin het monument is gelegen, aan de Raad voor Cultuur en, indien het object is gelegen buiten de bebouwde kom, aan gedeputeerde staten van de betrokken provincie. De adviestermijn bedraagt ten hoogste vijf maanden.
Een brief met onderstaande inhoud is verzonden aan alle bij het Kadaster bekende eigenaren en beperkt gerechtigden.

Ingevolge artikel 5 van de Monumentenwet 1988 (de zogenoemde voorbescherming) zijn vanaf heden de artikelen 11 tot en met 33 van de Monumentenwet 1988 van toepassing op het bovenvermelde object. Dit betekent dat voor iedere wijziging aan het object een vergunning op grond van de Monumentenwet 1988 moet worden aangevraagd bij burgemeester en wethouders van de gemeente waarin het object is gelegen. De voorbescherming gaat over in de definitieve bescherming wanneer het object wordt ingeschreven in het register als bedoeld in artikel 6 of artikel 7 van de Monumentenwet 1988. Het object wordt ingeschreven wanneer een besluit tot aanwijzen als beschermd monument onherroepelijk is geworden, dat wil zeggen wanneer de beroepstermijn van 6 weken is verstreken of, indien beroep is ingesteld, op het beroep negatief is beslist.
Een besluit tot afwijzen van uw verzoek leidt tot opheffing van de voorbescherming wanneer de beroepstermijn van 6 weken is verstreken of, indien beroep is ingesteld, op het beroep negatief is beslist.

BRF.01E

Burgemeester en wethouders van de gemeente waarin het object is gelegen zullen u in de gelegenheid stellen te worden gehoord.

Bijzondere omstandigheden daargelaten, zal de beslissing op uw verzoek binnen tien maanden volgen.

De tekst van de Monumentenwet 1988 kunt u aantreffen op de Internet-site van de Rijksdienst voor de Monumentenzorg (www.monumentenzorg.nl).
Een exemplaar van de Monumentenwet 1988 is te verkrijgen bij de afdeling voorlichting (doorkiesnummer 030-6983456).

De Staatssecretaris van Onderwijs, Cultuur en Wetenschap,
mr. Medy C. van der Laan,
namens deze,
de Directeur van de Rijksdienst voor Monumentenzorg,
voor deze,
het Hoofd Monumentenregistratie en Subsidies,

(mr. M.P. Otten)

RIJKSDIENST VOOR DE MONUMENTENZORG

Broederplein 41 · 3703 CD Zeist
Postbus 1001 · 3700 BA Zeist
030 · 69 83 211
030 · 69 16 189
info@monumentenzorg.nl
www.monumentenzorg.nl
Rabobank 19.23.21.757

AANTEKENEN
Stichting Boogbrug Vianen
Walkade 15 p/a
3401 DR IJSSELSTEIN

932

uw brief/kenmerk	ons nummer	behandeld door
	MS-2005-5119	Monumentenregistratie

onderwerp	bijlage	datum
Aanvraag aanwijzing beschermd monument Gemeente : Maasdriel brug over de Maas te Hedel Brug over de Maas Monumentnummer: 529923	- 2 Brochures	30 JAN. 2006

Hierbij deel ik u mede, dat ik heb ontvangen uw verzoek tot aanwijzing als beschermd monument in de zin van artikel 1, aanhef en onder d, van de Monumentenwet 1988 (Staatsblad 1988, 638) van één of meer objecten met bovenvermelde adresgegevens; om welke objecten het precies gaat is in uw verzoek/voorstel aangegeven.
Inmiddels heb ik advies gevraagd aan de raad van de gemeente waarin het monument is gelegen, aan de Raad voor Cultuur en, indien het object is gelegen buiten de bebouwde kom, aan gedeputeerde staten van de betrokken provincie. De adviestermijn bedraagt ten hoogste vijf maanden.
Een brief met onderstaande inhoud is verzonden aan alle bij het Kadaster bekende eigenaren en beperkt gerechtigden.

Ingevolge artikel 5 van de Monumentenwet 1988 (de zogenoemde voorbescherming) zijn vanaf heden de artikelen 11 tot en met 33 van de Monumentenwet 1988 van toepassing op het bovenvermelde object. Dit betekent dat voor iedere wijziging aan het object een vergunning op grond van de Monumentenwet 1988 moet worden aangevraagd bij burgemeester en wethouders van de gemeente waarin het object is gelegen. De voorbescherming gaat over in de definitieve bescherming wanneer het object wordt ingeschreven in het register als bedoeld in artikel 6 of artikel 7 van de Monumentenwet 1988. Het object wordt ingeschreven wanneer een besluit tot aanwijzen als beschermd monument onherroepelijk is geworden, dat wil zeggen wanneer de beroepstermijn van 6 weken is verstreken of, indien beroep is ingesteld, op het beroep negatief is beslist.
Een besluit tot afwijzen van uw verzoek leidt tot opheffing van de voorbescherming wanneer de beroepstermijn van 6 weken is verstreken of, indien beroep is ingesteld, op het beroep negatief is beslist.

Burgemeester en wethouders van de gemeente waarin het object is gelegen zullen u in de gelegenheid stellen te worden gehoord.

Bijzondere omstandigheden daargelaten, zal de beslissing op uw verzoek binnen tien maanden volgen.

De tekst van de Monumentenwet 1988 kunt u aantreffen op de Internet-site van de Rijksdienst voor de Monumentenzorg (www.monumentenzorg.nl).
Een exemplaar van de Monumentenwet 1988 is te verkrijgen bij de afdeling voorlichting (doorkiesnummer 030-6983456).

De Staatssecretaris van Onderwijs, Cultuur en Wetenschap,
mr. Medy C. van der Laan,
namens deze,
de Directeur van de Rijksdienst voor Monumentenzorg,
voor deze,
het Hoofd Monumentenregistratie en Subsidies,

φ (mr. M.P. Otten)

9.4

BRUG BIJ HEDEL	**1937**
Uw kenmerk:	MS-2005-4343
Plaatselijke aanduiding:	Brug over de Maas gelegen in de Oude Rijksweg in de gemeente Kerkdriel en in de Treurenberg in de gemeente 'S-Hertogenbosch
Kadastrale aanduiding:	'S-Hertogenbosch T 5937, 5934 Hedel L 397
Exacte omvang:	-vollewandligger boogbrug met trekband lengte 124,8 meter, hoogte 21 meter, breedte 17,1 meter -enkelwandige hoofdliggers (aanbrug) zuidzijde lengte 87 meter, noordzijde lengte 217,5 meter, breedte 16 meter -twee landhoofden -twee rivierpijlers -vijf landpijlers

DE OVERBRUGGING VAN DE MAAS BIJ HEDEL, 1937

Deze nieuwe oeververbinding was gelegen in de rijksweg van Utrecht naar 's-Hertogenbosch, aan de oostzijde van Hedel.

Er was één hoofdopening in het zomerbed met een wijdte van ongeveer 120 m en aan weerszijden daarvan in de uiterwaarden aan de noordzijde vijf, aan de zuidzijde twee openingen van ongeveer 40 m.

In de Maas was ter hoogte van Hedel al getijdenbeweging aanwezig. De onderkant van de middenbrug werd gelegd op dezelfde hoogte als die van de oostwaarts ervan gelegen spoorbrug uit 1870. Dit hield in dat de doorvaarthoogte bij gemiddelde vloed ongeveer 10 m was. Bij de hoogste te verwachten stand was deze nog ruim 5 m.

De breedte van het rijdek was 11 m. Aan weerszijden daarvan waren verhoogde zijpaden. Bij de middenbrug was de breedte daarvan 2,74 m. Zij werden, evenals bij de brug bij Vianen, om esthetische redenen binnen de hoofdliggers gelegd. Voor de vormgeving werden trouwens in het algemeen dezelfde uitgangspunten gehanteerd als te Vianen.

Van de middenbrug, die een overspanning van 124,8 m had, waren de hoofdliggers 17,1 m hart op hart gelegen. Zij waren volwandige bogen met trekbanden, met een pijl van 21 m en een hoogte van 2,7 m in het midden. De bogen hadden een hoedvormige doorsnede met aan beide zijden twee langsverstijvingen. Er waren 12 velden van 10,4 m. De hangers hadden een geconstrueerde I-doorsnede, de dwarsdragers waren eveneens geconstrueerd, de langsdragers waren gewalste DIE-balken. Zij droegen een dek van gewapend beton.

Bij de aanbruggen was de brugvloer hooggelegen. Hij werd gedragen door volwandige hoofdliggers in enkelwandige uitvoering met een hoogte van 3,4 m die aan de noordzijde over vijf en aan de zuidzijde over twee openingen doorgingen, met overspanningen van 43,5 m. De vloerconstructie was ongeveer gelijk aan die van de middenbrug met dien verstande dat de zijpaden hier op consoles lagen.

Het staal was voornamelijk van Britse herkomst. Er werd zowel St.52 (vooral in de middenbrug) als St.44 en St.37 gebruikt.

De hoofdaannemer voor de bovenbouw was De Pletterij v/h L.J. Enthoven en Cie te Delft die de overbrugging in combinatie met een aantal andere constructiewerkplaatsen vervaardigde. De montage geschiedde door Bijker's Aannemingsbedrijf te Rotterdam.

Bij de montage van de boogbrug moest een scheepvaartopening van ten minste 30 m worden vrijgehouden. Aan weerszijden hiervan kwamen houten jukken waarop als hulppijlers delen werden geplaatst van de oude spoorbrug over de IJssel bij Zwolle. De scheepvaartopening werd overbrugd met delen van de hoofdliggers van de aanbruggen. Over de resterende openingen werden tralieliggers gelegd van de hiervoor genoemde oude spoorbrug. Op deze ondersteuningen werden eerst de trekbanden en de vloerconstructie gemonteerd. Op de trekbanden werden de hangers geplaatst die tijdens de montage de bogen ondersteunden. Omdat ze in die fase op druk werden belast werden ze tijdelijk tegen uitknikken verstijfd.

De brug werd op 29 december 1937 in gebruik genomen.

Aan het einde van de Tweede Wereldoorlog werd de overbrugging vernield. Tijdelijk deed een schipbrug dienst. Daarna werd ze in de oorspronkelijke vorm weer opgebouwd.

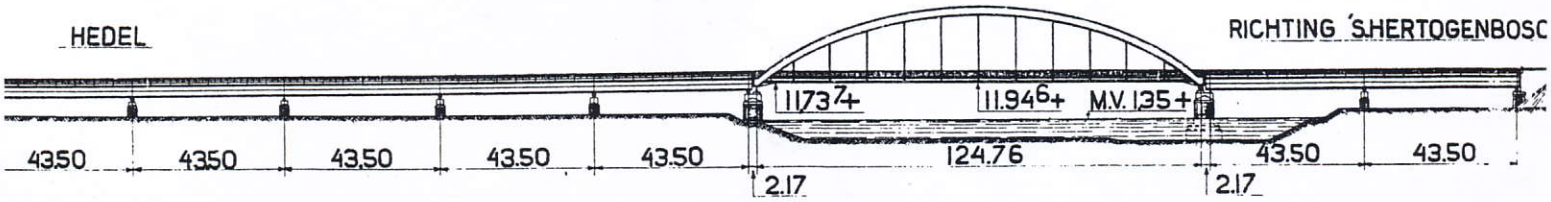

De overbrugging van de Maas bij Hedel, 1937. Zijaanzicht. (Harmsen 1937)

Langenhof C11
Lange Weisteeg D10
't Leuntje D11
Lijsterpad C11
Maasdijk D11
Maaijenstraat B11
van Malsenstraat B11
Meester La Grostraat .. D11
van Milstraat CD11
Molendijk C11
Nieuwe Kade D10-11
Onderwaard C11
Pannenhuis B11
Pasnagelshof D11
Pastoor Huissenstraat . C11
Pater Veldmanlaan CD10-11
Peut D11
Reeuwijkstraat C11
Schoolstraat B11
Schuttershof C11
Secr. Schokkerstraat ... C11
Singeltje BC11
Speelmanshof D11
Spreeuwenpad C11
St. Clarastraat C11
Tegelaersstraat C11
Tussen de Doelen CD11
Uilecotenweg CD10, D11
Vinkenpad C11
Voorstraat D11
Vossenakker B11
Weigraaf B10-11
Molendijk F12
Molenstraat F11-12
Muntmeesterstraat F11
Museumpad F11
Nieuwstraat F11
Oranjesingel F11
Otto van der Leckstraat F12
Oude Rijksweg FG10, G11-12
Parallelweg FG10
Past. A.J.P. de Bondtstraat FG11
Peperstraat F11
Pres. J.F. Kennedystraat F11
Pr. Bernhardstraat F11
Pr. Willem-Alexanderstraat ... F11
Prinses Beatrixstraat G11
Prinses Christinastraat F11
Prinses Irenestraat F11
Prinses Margrietstraat F11
Reijersakker F10-11
Rietvoornlaan G11
A. C. de Ruijter van Stevenickstraat F11
Salomonsakker F10-11
Speelmanshof D11
St. Helenaweg G11
de Steegen F10
Steenakker F11
Steenovenseweg G10-11
Uithof F11
Uithovensestraat F11
Veldweg EF10, F11
Beatrixstraat L9
Benedictastraat L8
Brem L8
Bernhardstraat LM8-9
Beukenstraat L9
van Bockel de Kokstraat L8
Brouwersstraat L9
Bulkseweg L8-9
Burg. van Haarenstraat L8
Bussenerweg L9
Buurmeesterstraat L9
Christinapad L9
Dalemstraat LM8
Dennenstraat L9
Dille L8
Dragon L8
Dreef L9
Drielse Wetering L9
Duitse Weistraat KL9
Dwarsstraat L8
Edelmanstraat LM9
Eikenstraat L9
Elzenstraat L9
Esdoornstraat L9
Gasthuisstraat LM8
Geersteeg M9
Graaf Ansfriedstraat L8
Hertog Arnoldstraat L8
Hintham M8-9
Hoedenmakersstraat L9

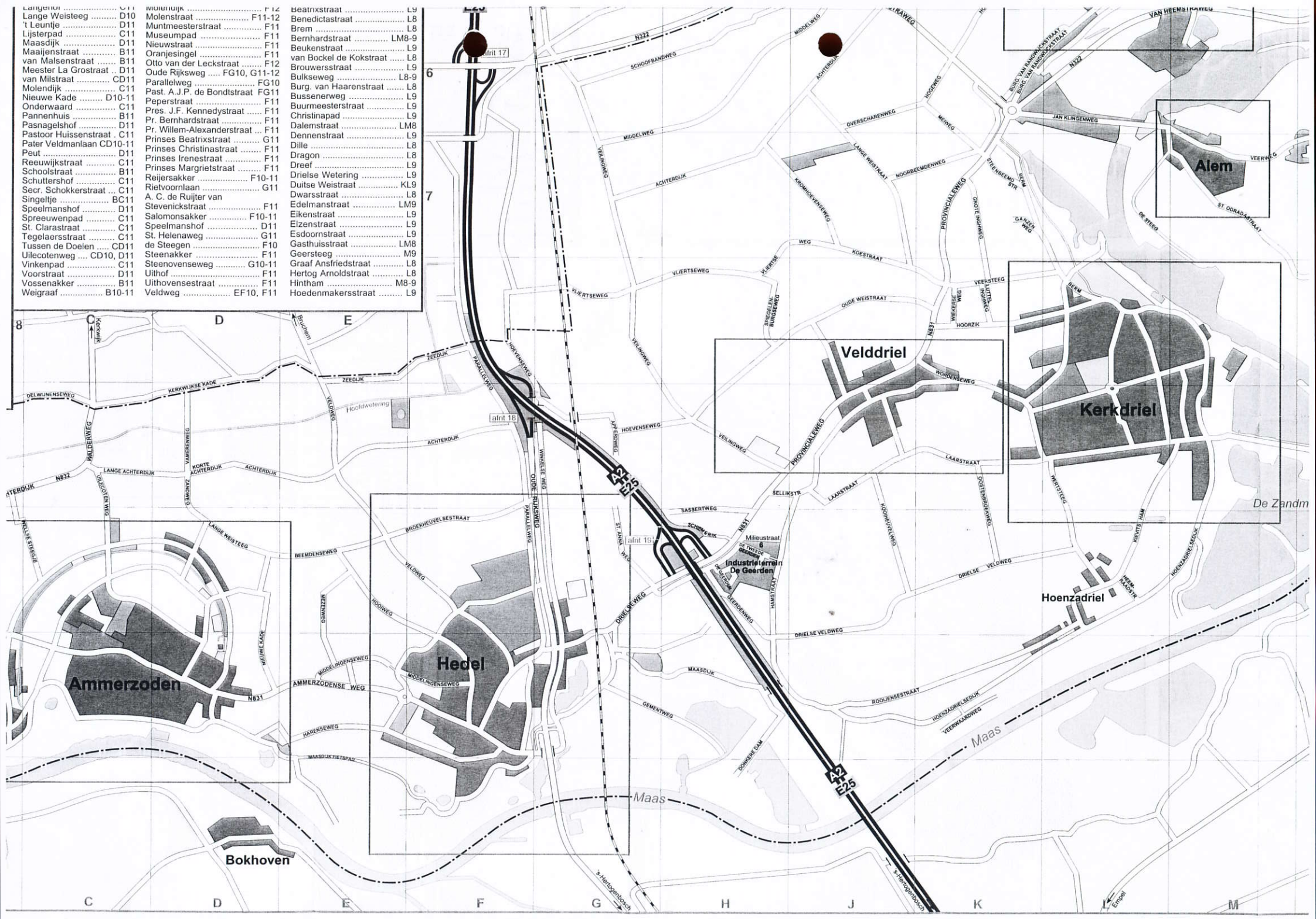

95

Kadaster

Dienst voor het kadaster en de openbare registers te EINDHOVEN
Gegevens uit de kadastrale registratie, met uitzondering van de gegevens inzake hypotheken en beslagen

Betreft:	'S-HERTOGENBOSCH T 5934		23-11 2005
	Treurenburg	'S-HERTOGENBOSCH	9:54:11
Toestandsdatum:	22-11-2005		

Kadastraal object

Kadastrale aanduiding:
'S-HERTOGENBOSCH T 5934
Grootte: 7 a 90 ca
Coördinaten: 146823-416664
Omschrijving kadastraal object:
BOUWWERKEN - WATERWERKEN WEGEN

Locatie: Treurenburg
'S-HERTOGENBOSCH
Ontstaan op: 16-12-1997

Ontstaan uit: 'S-HERTOGENBOSCH T 4653 gedeeltelijk

Gerechtigde

EIGENDOM BELAST MET OPSTAL
DE STAAT (VERKEER EN WATERSTAAT)
Stationsplein 3
4811 BB BREDA
Postadres: Postbus 2222
4800 CE BREDA
Zetel: 'S-GRAVENHAGE
(Gerechtigde is betrokken als gerechtigde bij andere objecten)

Recht ontleend aan: 84 EPL00/ 1900 d.d. 8-4-1988
Eerst genoemde object in brondocument:
EMPEL A 1569

Nog niet (volledig) verwerkte brondocumenten:
84 RTR00/ 2949 d.d. 11-7-1988
REKTIFIKATIE VERZOCHT
4 5858/ 2 RMD
REKTIFIKATIE VERZOCHT
4 7298/ 13 RMD d.d. 20-12-1991
REKTIFIKATIE VERZOCHT
2BI 80017/ BDA d.d. 21-8-1990
AKTE M.B.T. RECHTEN ZONDER BEPAALDE AANWIJZING
4 9739/ 40 BDA d.d. 11-1-1995
REKTIFIKATIE VERZOCHT
LBD 51270 d.d. 6-9-2005
PERCEELSVORMING OPGESCHORT

Kadaster

Betreft: 'S-HERTOGENBOSCH T 5934 23-11 2005 9:54:11

Treurenburg 'S-HERTOGENBOSCH

Toestandsdatum: 22-11-2005

Gerechtigde

OPSTAL

DE GEMEENTE 'S-HERTOGENBOSCH
Wolvenhoek 1
5211 HH 'S-HERTOGENBOSCH
Postadres: Postbus 12345
5200 GZ 'S-HERTOGENBOSCH
Zetel: S HERTOGENBOSCH
(Gerechtigde is betrokken als gerechtigde bij andere objecten)

Recht ontleend aan: 4 12685/ 33 d.d. 3-2-1997
Eerst genoemde object in brondocument:
'S-HERTOGENBOSCH T 4653 gedeeltelijk
Recht ontleend aan: 4 12018/ 34 d.d. 1-3-1996
Eerst genoemde object in brondocument:
'S-HERTOGENBOSCH T 4653 gedeeltelijk

Nog niet (volledig) verwerkte brondocumenten:

4 40441/ 62 d.d. 22-11-2005
LBD 10063 d.d. 21-8-2000
PERCEELSVORMING OPGESCHORT
LBD 10341 d.d. 9-12-2003
PERCEELSVORMING OPGESCHORT

Einde overzicht

De Dienst voor het kadaster en de openbare registers behoudt zich het recht voor als bedoeld in artikel 2 lid 1 juncto artikel 6 lid 3 van de Databankenwet.

Kadaster

Dienst voor het kadaster en de openbare registers te EINDHOVEN
Gegevens uit de kadastrale registratie inzake hypotheken en beslagen

Betreft:	'S-HERTOGENBOSCH T 5934		23-11 2005 9:54:28
	Treurenburg	'S-HERTOGENBOSCH	
Toestandsdatum:	22-11-2005		

Kadastraal object

Kadastrale aanduiding:
'S-HERTOGENBOSCH T 5934
Er bestaan op de toestandsdatum met betrekking tot het hierboven genoemde object geen inschrijvingen inzake hypotheken en beslagen.

Einde overzicht

De Dienst voor het kadaster en de openbare registers behoudt zich het recht voor als bedoeld in artikel 2 lid 1 juncto artikel 6 lid 3 van de Databankenwet.

Uittreksel Kadastrale Kaart

Deze kaart is noordgericht

12345	Perceelnummer
25	Huisnummer
———	Kadastrale grens
·····	Bebouwing
———	Overige topografie

Kadastrale gemeente	'S-HERTOGENBOSCH
Sectie	T
Perceel	5934

Voor een eensluidend uittreksel, EINDHOVEN, 23 november 2005
De bewaarder van het kadaster en de openbare registers

Aan dit uittreksel kunnen geen betrouwbare maten worden ontleend.
De Dienst voor het kadaster en de openbare registers behoudt zich de intellectuele eigendomsrechten voor, waaronder het auteursrecht en het databankenrecht.

Kadaster

Dienst voor het kadaster en de openbare registers te EINDHOVEN
Gegevens uit de kadastrale registratie, met uitzondering van de gegevens inzake hypotheken en beslagen

Betreft: 'S-HERTOGENBOSCH T 5937 — 23-11-2005 9:52:55

Treurenburg 'S-HERTOGENBOSCH

Toestandsdatum: 22-11-2005

Kadastraal object

Kadastrale aanduiding: 'S-HERTOGENBOSCH T 5937
Grootte: 14 a 80 ca
Coördinaten: 146812-416733
Omschrijving kadastraal object: BOUWWERKEN - WATERWERKEN WEGEN

Locatie: Treurenburg 'S-HERTOGENBOSCH
Ontstaan op: 16-12-1997

Ontstaan uit: 'S-HERTOGENBOSCH T 4657 gedeeltelijk

Gerechtigde

OPSTAL
DE GEMEENTE 'S-HERTOGENBOSCH
Wolvenhoek 1
5211 HH 'S-HERTOGENBOSCH
Postadres: Postbus 12345
5200 GZ 'S-HERTOGENBOSCH
Zetel: S HERTOGENBOSCH
(Gerechtigde is betrokken als gerechtigde bij andere objecten)

Recht ontleend aan: 4 12685/ 33 d.d. 3-2-1997
Eerst genoemde object in brondocument: 'S-HERTOGENBOSCH T 4657 gedeeltelijk
Recht ontleend aan: 4 12018/ 34 d.d. 1-3-1996
Eerst genoemde object in brondocument: 'S-HERTOGENBOSCH T 4657 gedeeltelijk

Nog niet (volledig) verwerkte brondocumenten:
4 40441/ 62 d.d. 22-11-2005
LBD 10063 d.d. 21-8-2000
PERCEELSVORMING OPGESCHORT
LBD 10341 d.d. 9-12-2003
PERCEELSVORMING OPGESCHORT

Kadaster

Betreft: 'S-HERTOGENBOSCH T 5937

Treurenburg 'S-HERTOGENBOSCH

Toestandsdatum: 22-11-2005

23-11 2005 9:52:55

Gerechtigde

EIGENDOM BELAST MET OPSTAL

DE STAAT (FINANCIEN, DOMEINEN)
Stationsplein 3
4811 BB BREDA
Postadres: POSTBUS 2222
4800 CE BREDA
Zetel: 'S-GRAVENHAGE
(Gerechtigde is betrokken als gerechtigde bij andere objecten)

Recht ontleend aan: 84 EPL00/ 1896 d.d. 18-2-1988
Eerst genoemde object in brondocument:
EMPEL A 1562

Nog niet (volledig) verwerkte brondocumenten:
2BI 2023 d.d. 13-3-1990
AKTE M.B.T. RECHTEN ZONDER BEPAALDE AANWIJZING
LBD 30197 d.d. 23-8-2002
PERCEELSVORMING OPGESCHORT

Einde overzicht

De Dienst voor het kadaster en de openbare registers behoudt zich het recht voor als bedoeld in artikel 2 lid 1 juncto artikel 6 lid 3 van de Databankenwet.

Kadaster

Dienst voor het kadaster en de openbare registers te EINDHOVEN
Gegevens uit de kadastrale registratie inzake hypotheken en beslagen

Betreft:	'S-HERTOGENBOSCH T 5937		23-11 2005 9:53:19
	Treurenburg	'S-HERTOGENBOSCH	
Toestandsdatum:	22-11-2005		

Kadastraal object

Kadastrale aanduiding:
'S-HERTOGENBOSCH T 5937
Er bestaan op de toestandsdatum met betrekking tot het hierboven genoemde object geen inschrijvingen inzake hypotheken en beslagen.

Einde overzicht

De Dienst voor het kadaster en de openbare registers behoudt zich het recht voor als bedoeld in artikel 2 lid 1 juncto artikel 6 lid 3 van de Databankenwet.

Uittreksel Kadastrale Kaart

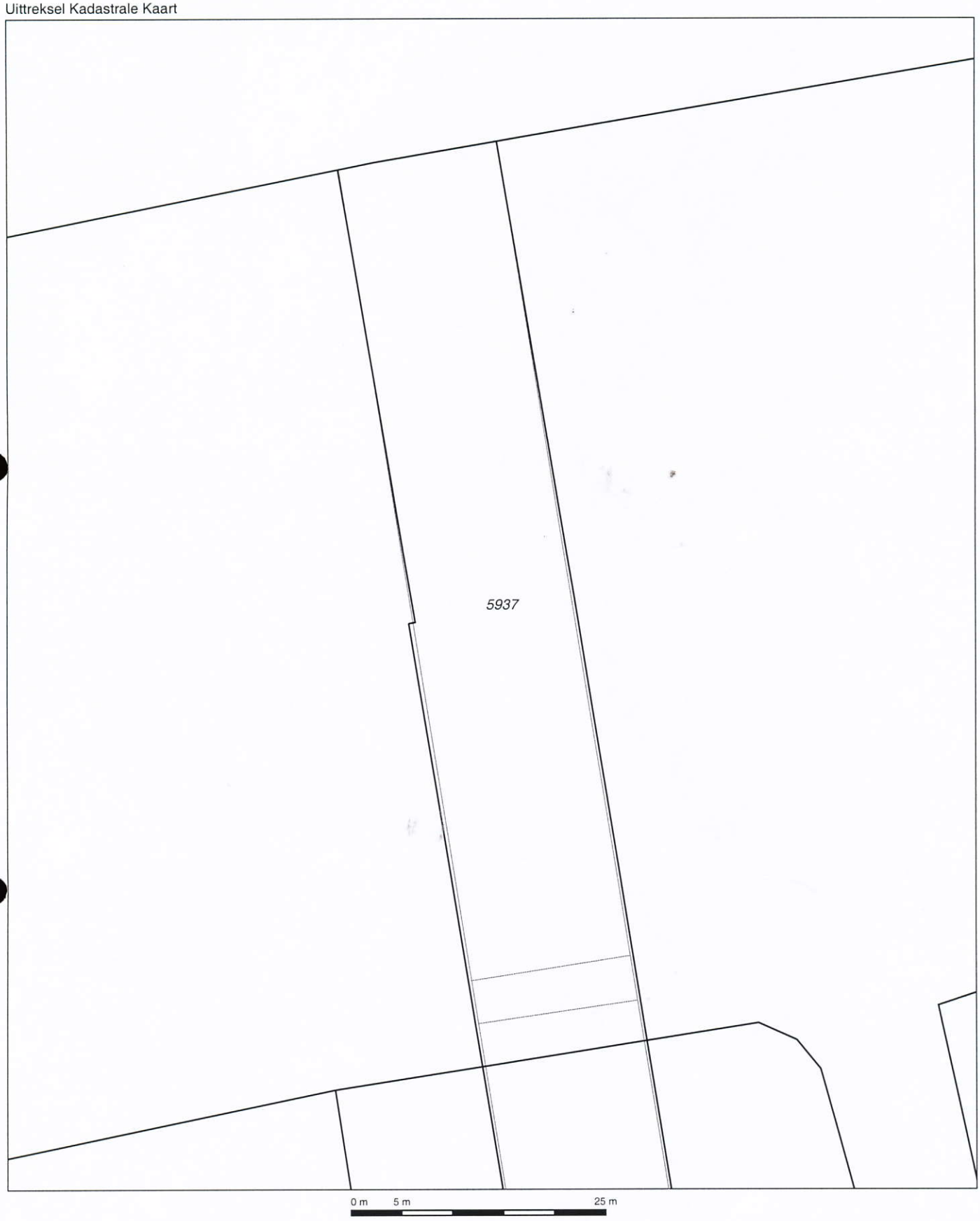

Deze kaart is noordgericht

12345 Perceelnummer
25 Huisnummer
Kadastrale grens
Bebouwing
Overige topografie

Kadastrale gemeente	'S-HERTOGENBOSCH
Sectie	T
Perceel	5937

Voor een eensluidend uittreksel, EINDHOVEN, 23 november 2005
De bewaarder van het kadaster en de openbare registers

Aan dit uittreksel kunnen geen betrouwbare maten worden ontleend.
De Dienst voor het kadaster en de openbare registers behoudt zich de intellectuele eigendomsrechten voor, waaronder het auteursrecht en het databankenrecht.

Aanbrug

Kadaster

Dienst voor het kadaster en de openbare registers te ARNHEM
Gegevens uit de kadastrale registratie, met uitzondering van de gegevens inzake hypotheken en beslagen

Betreft:	HEDEL L 397		23-11 2005 9:57:57
	DE MAAS	HEDEL	
Toestandsdatum:	22-11-2005		

Kadastraal object

Kadastrale aanduiding:
HEDEL L 397
Grootte: 3 ha 5 a 10 ca
Coördinaten: 146772-416899
Omschrijving kadastraal object:
TERREIN (GRASLAND)

Locatie: DE MAAS
HEDEL
Ontstaan op: 26-7-1989

Gerechtigde

EIGENDOM
DE STAAT (FINANCIEN, DOMEINEN)
(In de naamgeving zijn diakritische tekens niet opgenomen)
Hanzelaan 310
8017 JK ZWOLLE
Postadres: POSTBUS 635
8000 AP ZWOLLE
Zetel: S-GRAVENHAGE
(Gerechtigde is betrokken als gerechtigde bij andere objecten)

Recht ontleend aan: 4 9125/ 1
Eerst genoemde object in brondocument:
HEDEL L 397

Nog niet (volledig) verwerkte brondocumenten:
4 30920/ 10 d.d. 22-11-2005

Einde overzicht

De Dienst voor het kadaster en de openbare registers behoudt zich het recht voor als bedoeld in artikel 2 lid 1 juncto artikel 6 lid 3 van de Databankenwet.

Kadaster

Dienst voor het kadaster en de openbare registers te ARNHEM
Gegevens uit de kadastrale registratie inzake hypotheken en beslagen

Betreft:	HEDEL L 397		23-11 2005
	DE MAAS	HEDEL	9:58:14
Toestandsdatum:	22-11-2005		

Kadastraal object

Kadastrale aanduiding:
HEDEL L 397
Er bestaan op de toestandsdatum met betrekking tot het hierboven genoemde object geen inschrijvingen inzake hypotheken en beslagen.

Einde overzicht

De Dienst voor het kadaster en de openbare registers behoudt zich het recht voor als bedoeld in artikel 2 lid 1 juncto artikel 6 lid 3 van de Databankenwet.

Uittreksel Kadastrale Kaart

Deze kaart is noordgericht

12345	Perceelnummer
25	Huisnummer
	Kadastrale grens
	Bebouwing
	Overige topografie

Kadastrale gemeente	HEDEL
Sectie	L
Perceel	397

Voor een eensluidend uittreksel, ARNHEM, 23 november 2005
De bewaarder van het kadaster en de openbare registers

Aan dit uittreksel kunnen geen betrouwbare maten worden ontleend.
De Dienst voor het kadaster en de openbare registers behoudt zich de intellectuele eigendomsrechten voor, waaronder het auteursrecht en het databankenrecht.

Kadaster

Dienst voor het kadaster en de openbare registers te ARNHEM
Gegevens uit de kadastrale registratie, met uitzondering van de gegevens inzake hypotheken en beslagen

Betreft: HEDEL L 609 — 23-11 2005 9:56:59

DE MAAS HEDEL

Toestandsdatum: 22-11-2005

Kadastraal object

Kadastrale aanduiding:
HEDEL L 609
Grootte: 9 ha 49 a 80 ca
Coördinaten: 147281-416870
Omschrijving kadastraal object:
WATER

Locatie: DE MAAS
HEDEL
Ontstaan op: 26-7-1989

Gerechtigde

EIGENDOM
DE STAAT (FINANCIEN, DOMEINEN)
(In de naamgeving zijn diakritische tekens niet opgenomen)
Hanzelaan 310
8017 JK ZWOLLE
Postadres: POSTBUS 635
8000 AP ZWOLLE
Zetel: S-GRAVENHAGE
(Gerechtigde is betrokken als gerechtigde bij andere objecten)

Recht ontleend aan: 84 HDL01/ 3288 d.d. 26-7-1989
Eerst genoemde object in brondocument:
HEDEL L 609

Nog niet (volledig) verwerkte brondocumenten:
4 30920/ 10 d.d. 22-11-2005

Einde overzicht

De Dienst voor het kadaster en de openbare registers behoudt zich het recht voor als bedoeld in artikel 2 lid 1 juncto artikel 6 lid 3 van de Databankenwet.

Kadaster

Dienst voor het kadaster en de openbare registers te ARNHEM
Gegevens uit de kadastrale registratie inzake hypotheken en beslagen

Betreft: HEDEL L 609

DE MAAS HEDEL

Toestandsdatum: 22-11-2005

23-11 2005 9:57:18

Kadastraal object

Kadastrale aanduiding:
HEDEL L 609
Er bestaan op de toestandsdatum met betrekking tot het hierboven genoemde object geen inschrijvingen inzake hypotheken en beslagen.

Einde overzicht

De Dienst voor het kadaster en de openbare registers behoudt zich het recht voor als bedoeld in artikel 2 lid 1 juncto artikel 6 lid 3 van de Databankenwet.

Broederplein 41 · 3703 CD Zeist
Postbus 1001 · 3700 BA Zeist
030 · 69 83 211
030 · 69 16 189
info@monumentenzorg.nl
www.monumentenzorg.nl
Rabobank 19.23.21.757

RIJKSDIENST VOOR DE MONUMENTENZORG

Stichting Boogbrug Vianen
Walkade 15
3401 DR IJSSELSTEIN

9.5

uw brief/kenmerk	ons nummer	behandeld door	doorkiesnummer
d.d. 29 september 2005	MS-2005-4343	A. van der Meulen	030-6983389

onderwerp	bijlage	datum
Verzoek aanwijzing beschermd monument Gemeente 's-Hertogenbosch	Tijdelijke beleidsregel aanwijzing beschermd monument	13 OKT. 2005

Objectgegevens:
naam : Brug over de Maas bij 's-Hertogenbosch

Hiermede bevestig ik de ontvangst van uw verzoek om bovenvermeld object onder de bescherming van de Monumentenwet 1988 te brengen.

Op grond van het bepaalde in artikel 3, tweede en derde lid, van de Monumentenwet 1988 dien ik advies in te winnen bij de betrokken gemeente, bij de betrokken provincie als het object is gelegen buiten de bebouwde kom en bij de Raad voor Cultuur. Ook dien ik de eigenaren, beperkt gerechtigde(n) en hypothecaire schuldeiser(s) van de adviesaanvraag op de hoogte te stellen.

Omdat de gegevens betreffende het object nog niet toereikend zijn om aan het bovenstaande te kunnen voldoen is het mij thans niet mogelijk de procedure als bedoeld in de Monumentenwet 1988 in werking te stellen.

Ik stel u in de gelegenheid uw verzoek binnen een termijn van een maand na datum van deze brief te completeren.

Aan uw verzoek ontbreekt het volgende:

- De juiste en volledige **plaatselijke aanduiding:** gemeente, plaats, postcode, stra(a)t(en), huisnummer(s)
  (Als het object geen adres heeft dan moet worden vermeld de postcode van het laagste postbusnummer in de betreffende plaats en de aanduiding 'gelegen bij... .' of 'gelegen tegenover... .'

- De **exacte omvang** van hetgeen voor bescherming wordt voorgedragen, toegelicht met kadastraal- en ander kaartmateriaal

- Namen en adressen van alle **gerechtigden** op de betreffende percelen en van eventuele hypothecaire schuldeisers, zoals die bij de Dienst voor het kadaster en de openbare registers bekend zijn

- Recente originele **kleurenfoto's**:
  - overzichtsfoto's
  - detailopnamen van architectuur- of bouwhistorisch interessante onderdelen.

Als de ontbrekende gegevens mij niet binnen de gestelde termijn hebben bereikt, kan ik uw verzoek niet in behandeling nemen en zullen de reeds ingediende stukken worden teruggezonden.

De Staatssecretaris van Onderwijs, Cultuur en Wetenschap,
mr. Medy C. van der Laan,
namens deze,
de Directeur van de Rijksdienst voor de Monumentenzorg,
voor deze,
het Hoofd Monumentenregistratie en Subsidies,

(Mr. M.P. Otten)

Aanvulling
5 dec
Ver zonden